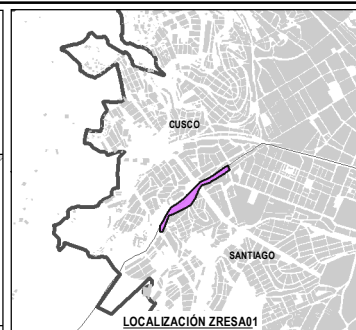
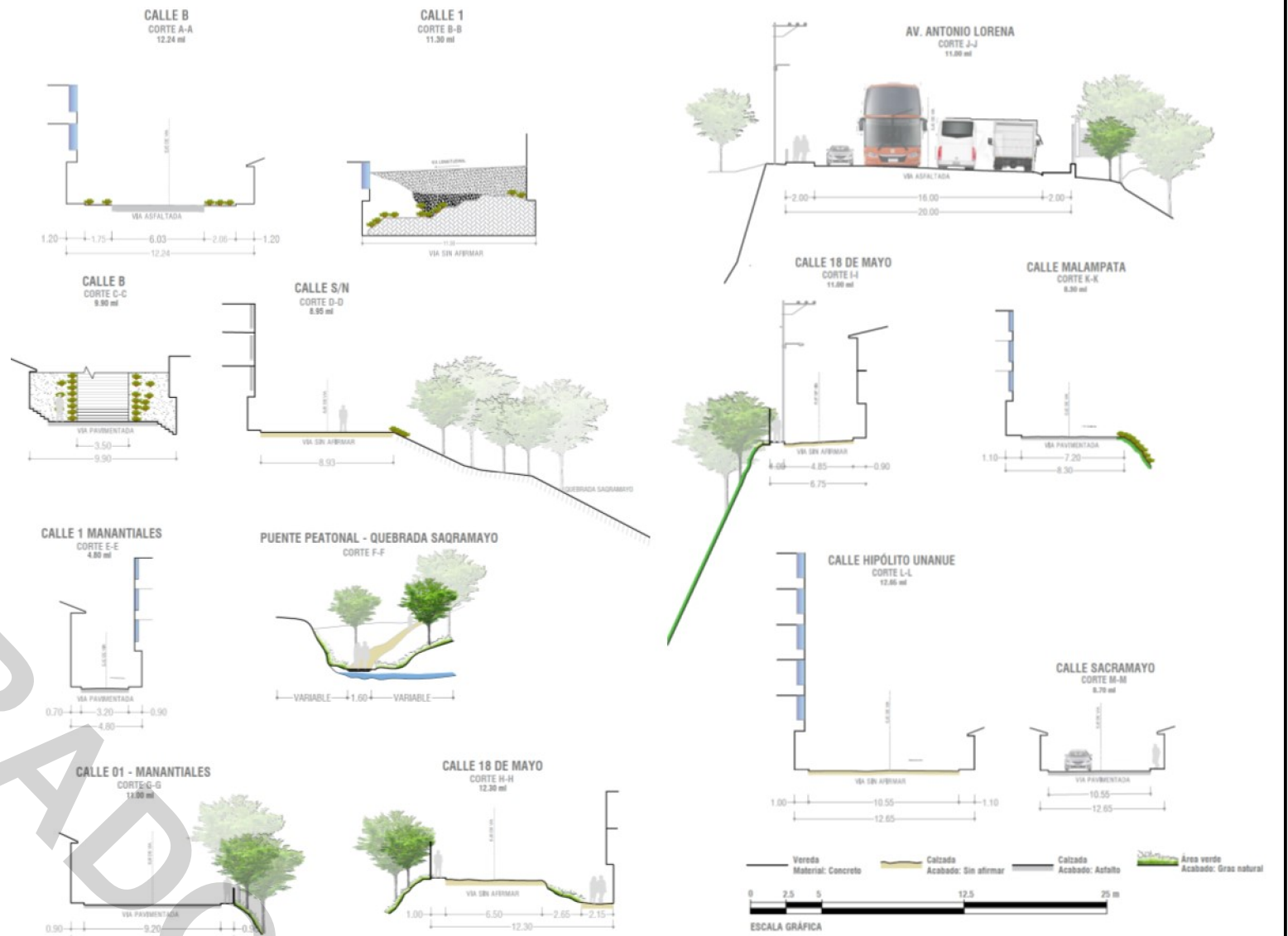
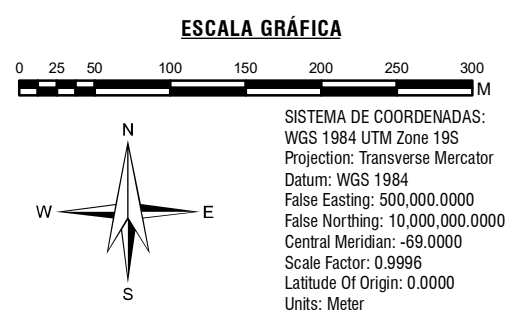


SECCIONES VIALES - ESTADO ACTUAL



- LEYENDA GENERAL**
- ZONA DE REGLAMENTACIÓN ESPECIAL
 - ÁMBITO DE INTERVENCIÓN
 - PROPIEDAD A.P.V. INSCRITA EN SUNARP
 - OCUPACION ACTUAL EN EL ÁMBITO
 - AREAS DE APOORTE
 - MANZANAS ENTORNO URBANO
 - BORDE URBANO
 - QUEBRADA
 - CURVAS DE NIVEL
 - FAJA DE SERVIDUMBRE ELÉCTRICA
 - QHAPAQ ÑAN - KUNTISUYU
 - RUTAS DE TRANSPORTE
 - E.T. EL DORADO S.A.
 - E.T. NUEVA CHASKA S.A.
 - E.T. NUEVA GENERACIÓN ARCOIRIS S.A.
 - PARADERO



	MUNICIPALIDAD PROVINCIAL DE CUSCO		GERENCIA DE DESARROLLO URBANO Y RURAL		ZRESA01
PLAN ESPECÍFICO ZRESA01					
PROYECTO: "MEJORAMIENTO Y RECUPERACIÓN DE LAS CONDICIONES DE HABITABILIDAD URBANA EN 41 ZONAS DE REGLAMENTACIÓN ESPECIAL DE LA PROVINCIA DE CUSCO"					
ZONA: ZONA DE REGLAMENTACIÓN ESPECIAL					
MAPA: ESTRUCTURA VIAL: SECCIONES VIALES - RUTA DE TRANSPORTE					
FUENTE: - INEI - PDM 2018-2038 CUSCO - PDU 2013-2023 CUSCO	ELABORADO POR: EQUIPO TÉCNICO PM41ZRE LOS LÍMITES TERRITORIALES EN EL PRESENTE DOCUMENTO SON REFERENCIALES	ESCALA: 1:5,000	NOVIEMBRE - 2020		
					MD-FC 03